Nazwa pliku: P-127.2_C3D14_PAB_06052016_007_wydruk.dwg

POZIOM ODNIESIENIA

Rzędne niwelety
Rzędne istniejące
Różnice rzędnych
Elementy niwelety
Elementy trasy
Odległości
Kilometraż

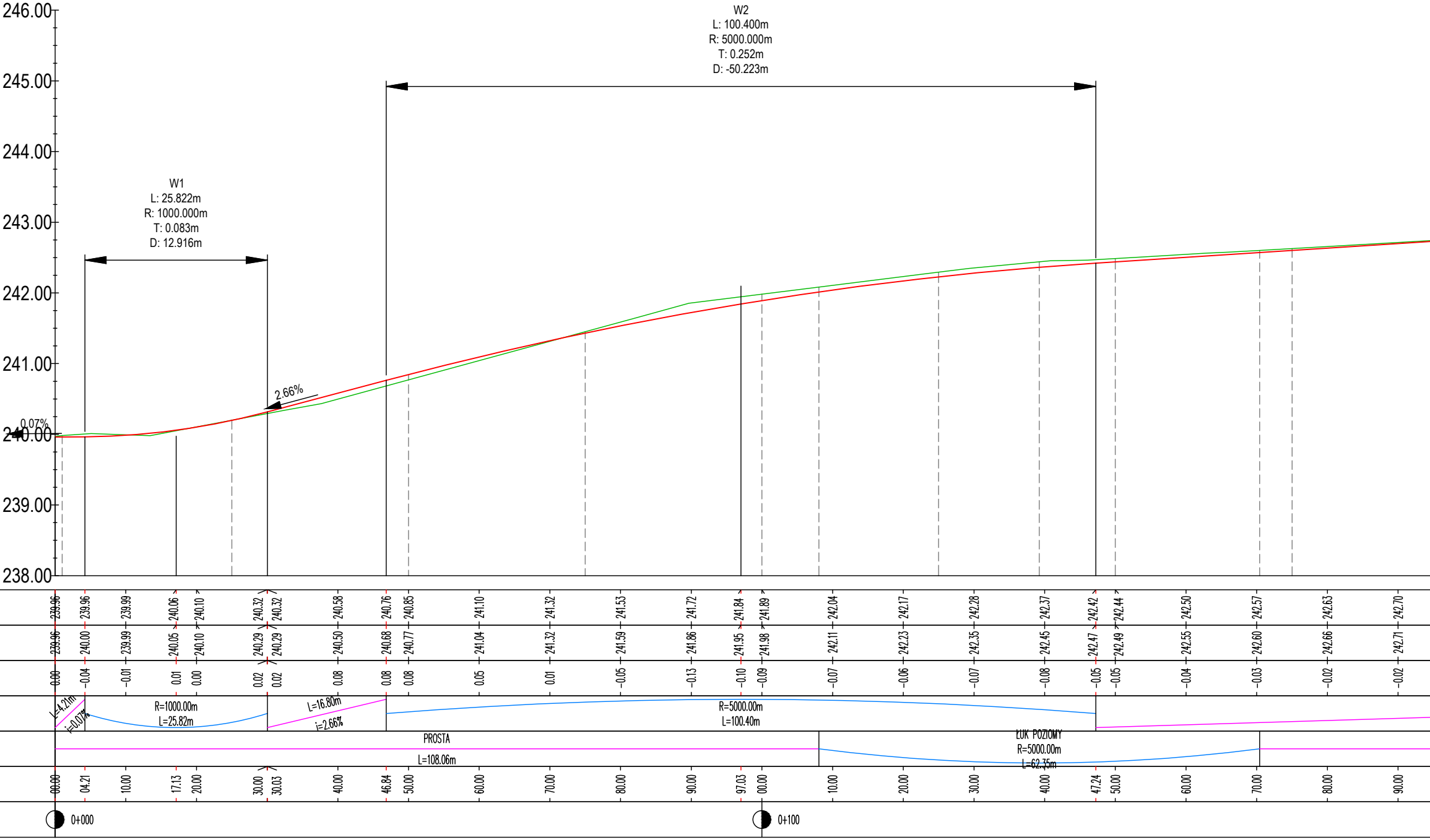
W2
L: 100.400m
R: 5000.000m
T: 0.252m
D: -50.223m
W1
L: 25.822m
R: 1000.000m
T: 0.083m
D: 12.916m
2.66%
0.07%
246.00
245.00
244.00
243.00
242.00
241.00
240.00
239.00
238.00
L=4.21m
i=0.07%
R=1000.00m
L=25.82m
L=16.80m
i=2.66%
R=5000.00m
L=100.40m
PROSTA
L=108.06m
ŁUK POZIOMY
R=5000.00m
L=62.35m
0+000
0+100

239.96	239.96	239.99	240.06	240.10	240.32	240.32	240.58	240.76	240.85	241.10	241.32	241.53	241.72	241.84	241.89	242.04	242.17	242.28	242.37	242.42	242.44	242.50	242.57	242.63	242.70
239.96	240.00	239.99	240.05	240.10	240.29	240.29	240.50	240.68	240.77	241.04	241.32	241.59	241.86	241.95	241.98	242.11	242.23	242.35	242.45	242.47	242.49	242.55	242.60	242.66	242.71
0.00	-0.04	-0.01	0.01	0.00	0.02	0.02	0.08	0.08	0.08	0.05	0.01	-0.05	-0.13	-0.10	-0.09	-0.07	-0.06	-0.07	-0.08	-0.05	-0.05	-0.04	-0.03	-0.02	-0.02
00.00	04.21	10.00	17.13	20.00	30.00	30.03	40.00	46.84	50.00	60.00	70.00	80.00	90.00	97.03	00.00	10.00	20.00	30.00	40.00	47.24	50.00	60.00	70.00	80.00	90.00

Wykres profili - Kłaczyna

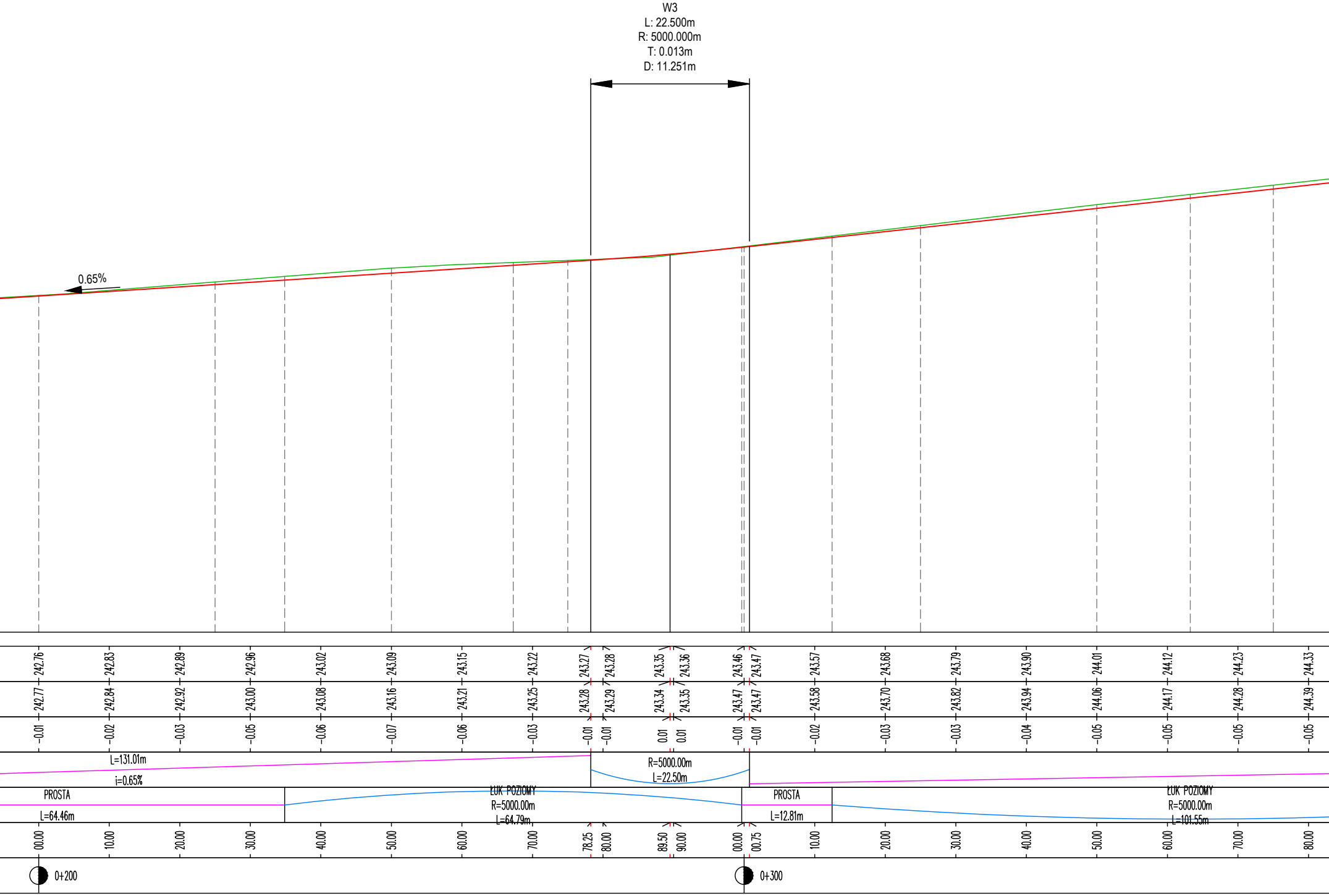
W3
L: 22.500m
R: 5000.000m
T: 0.013m
D: 11.251m
0.65%
242.76
242.83
242.89
242.96
243.02
243.09
243.15
243.22
243.27
243.28
243.35
243.36
243.46
243.47
243.57
243.68
243.79
243.90
244.01
244.12
244.23
244.33
242.77
242.84
242.92
243.00
243.08
243.16
243.21
243.25
243.28
243.29
243.34
243.35
243.47
243.47
243.58
243.70
243.82
243.94
244.06
244.17
244.28
244.39
-0.01
-0.02
-0.03
-0.05
-0.06
-0.07
-0.06
-0.03
-0.01
-0.01
0.01
0.01
-0.01
-0.01
-0.02
-0.03
-0.03
-0.04
-0.05
-0.05
-0.05
-0.05
L=131.01m
i=0.65%
R=5000.00m
L=22.50m
PROSTA
L=64.46m
ŁUK POZIOMY
R=5000.00m
L=64.79m
PROSTA
L=12.81m
ŁUK POZIOMY
R=5000.00m
L=101.55m
00.00
10.00
20.00
30.00
40.00
50.00
60.00
70.00
78.25
80.00
89.50
90.00
00.00
00.75
10.00
20.00
30.00
40.00
50.00
60.00
70.00
80.00
0+200
0+300

Wyk

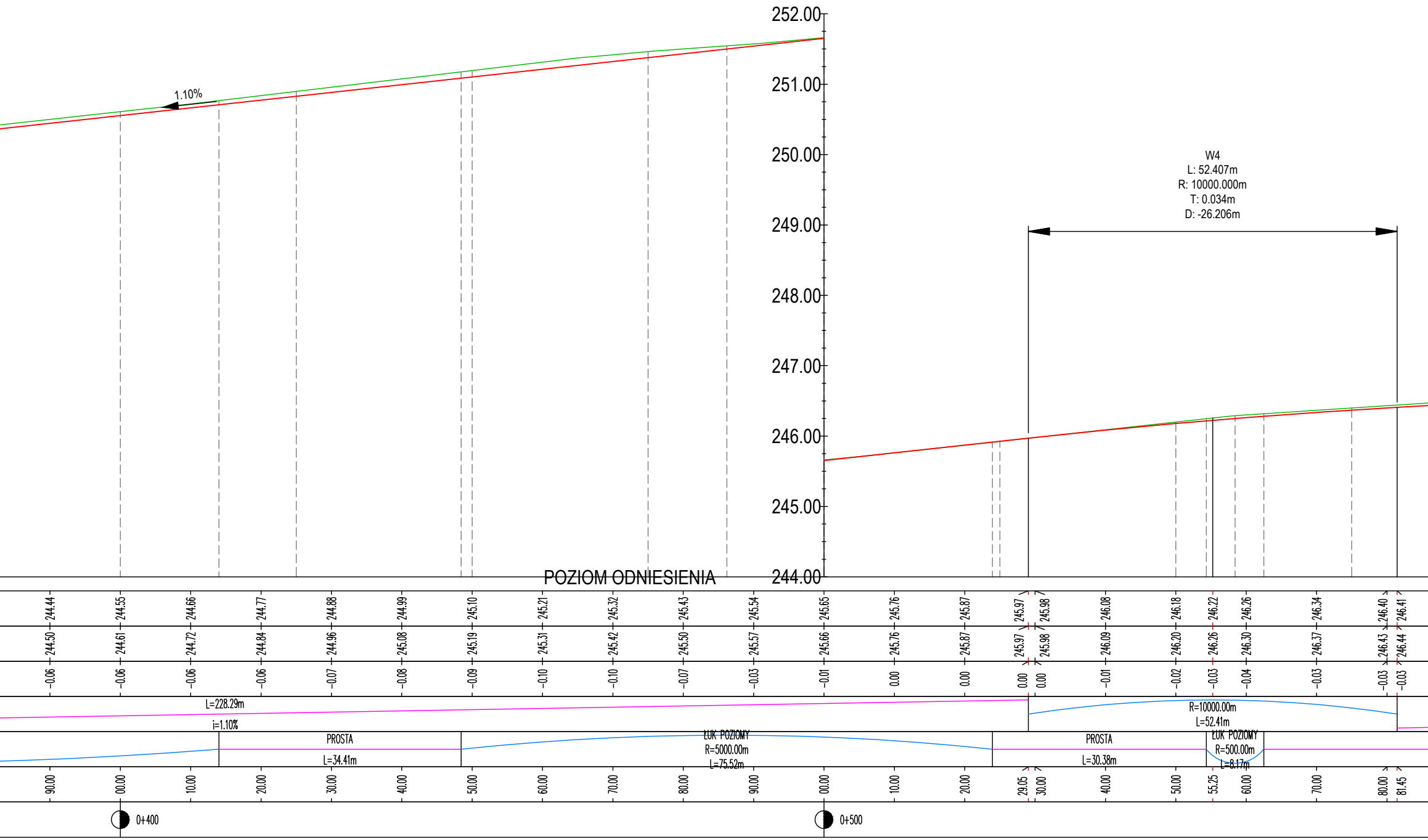
252.00
251.00
250.00
249.00
248.00
247.00
246.00
245.00
244.00
1.10%
W4
L: 52.407m
R: 10000.000m
T: 0.034m
D: -26.206m
POZIOM ODNIESIENIA
244.44
244.55
244.66
244.77
244.88
244.99
245.10
245.21
245.32
245.43
245.54
245.65
245.76
245.87
245.97
245.98
246.08
246.18
246.22
246.26
246.34
246.40
246.41
244.50
244.61
244.72
244.84
244.96
245.08
245.19
245.31
245.42
245.50
245.57
245.66
245.76
245.87
245.97
245.98
246.09
246.20
246.26
246.30
246.37
246.43
246.44
-0.06
-0.06
-0.06
-0.06
-0.07
-0.08
-0.09
-0.10
-0.10
-0.07
-0.03
-0.01
0.00
0.00
0.00
0.00
-0.01
-0.02
-0.03
-0.04
-0.03
-0.03
-0.03
L=228.29m
i=1.10%
R=10000.00m
L=52.41m
PROSTA
L=34.41m
ŁUK POZIOMY
R=5000.00m
L=75.52m
PROSTA
L=30.38m
ŁUK POZIOMY
R=500.00m
L=8.17m
90.00
00.00
10.00
20.00
30.00
40.00
50.00
60.00
70.00
80.00
90.00
00.00
10.00
20.00
29.05
30.00
40.00
50.00
55.25
60.00
70.00
80.00
81.45
0+400
0+500

res profili - Kłaczyna

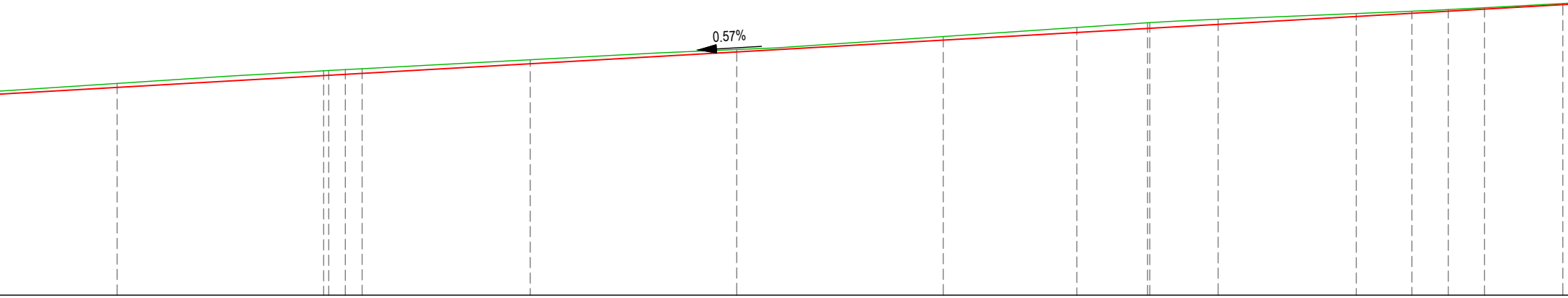

246.46	246.51	246.57	246.63	246.69	246.74	246.80	246.86	246.92	246.97	247.03	247.09	247.14	247.20	247.26	247.32	247.37	247.43	247.49
246.50	246.56	246.63	246.69	246.74	246.80	246.85	246.90	246.95	247.00	247.06	247.13	247.20	247.26	247.33	247.37	247.41	247.45	247.50
-0.04	-0.05	-0.06	-0.06	-0.06	-0.05	-0.05	-0.04	-0.04	-0.02	-0.03	-0.04	-0.05	-0.06	-0.07	-0.05	-0.04	-0.02	-0.01
90.00	00.00	10.00	20.00	30.00	40.00	50.00	60.00	70.00	80.00	90.00	00.00	10.00	20.00	30.00	40.00	50.00	60.00	70.00
	0+600										0+700							

L=195.54m
i=0.57%

PROSTA	ŁUK POZIOMY	PROSTA	ŁUK POZIOMY	PROSTA	ŁUK POZIOMY
L=63.12m	R=200.00m L=4.04m	L=86.50m	R=1000.00m L=17.10m	L=23.46m	R=200.00m L=8.79m

Wykres profili - Kłaczyna

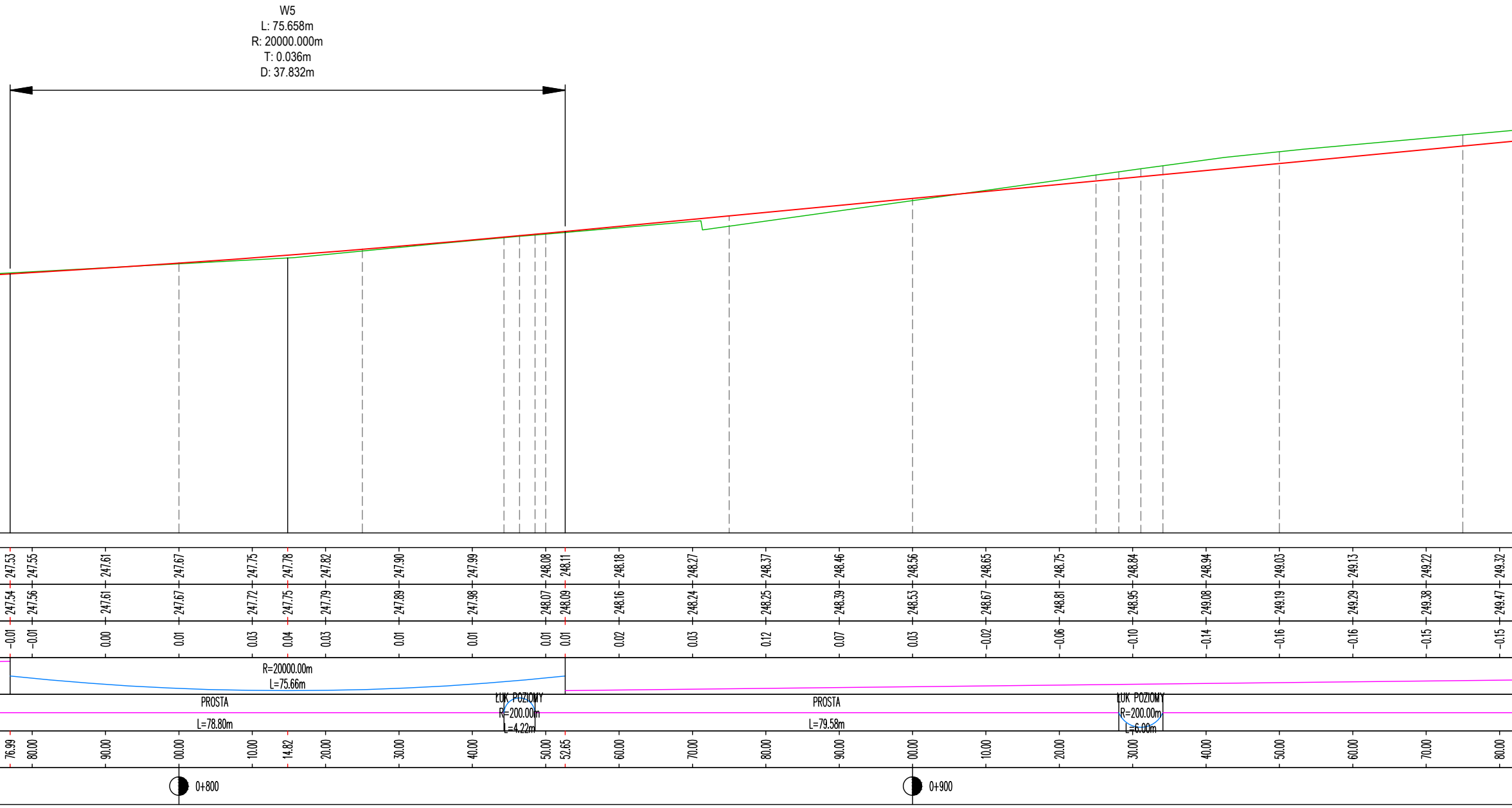
W5
L: 75.658m
R: 20000.000m
T: 0.036m
D: 37.832m
247.53
247.55
247.61
247.67
247.75
247.78
247.82
247.90
247.99
248.08
248.11
248.18
248.27
248.37
248.46
248.56
248.65
248.75
248.84
248.94
249.03
249.13
249.22
249.32
247.54
247.56
247.61
247.67
247.72
247.75
247.79
247.89
247.98
248.07
248.09
248.16
248.24
248.25
248.39
248.53
248.67
248.81
248.95
249.08
249.19
249.29
249.38
249.47
-0.01
-0.01
0.00
0.01
0.03
0.04
0.03
0.01
0.01
0.01
0.01
0.02
0.03
0.12
0.07
0.03
-0.02
-0.06
-0.10
-0.14
-0.16
-0.16
-0.15
-0.15
R=20000.00m
L=75.66m
PROSTA
L=78.80m
ŁUK POZIOMY
R=200.00m
L=4.22m
PROSTA
L=79.58m
ŁUK POZIOMY
R=200.00m
L=6.00m
76.99
80.00
90.00
00.00
10.00
14.82
20.00
30.00
40.00
50.00
52.65
60.00
70.00
80.00
90.00
00.00
10.00
20.00
30.00
40.00
50.00
60.00
70.00
80.00
0+800
0+900

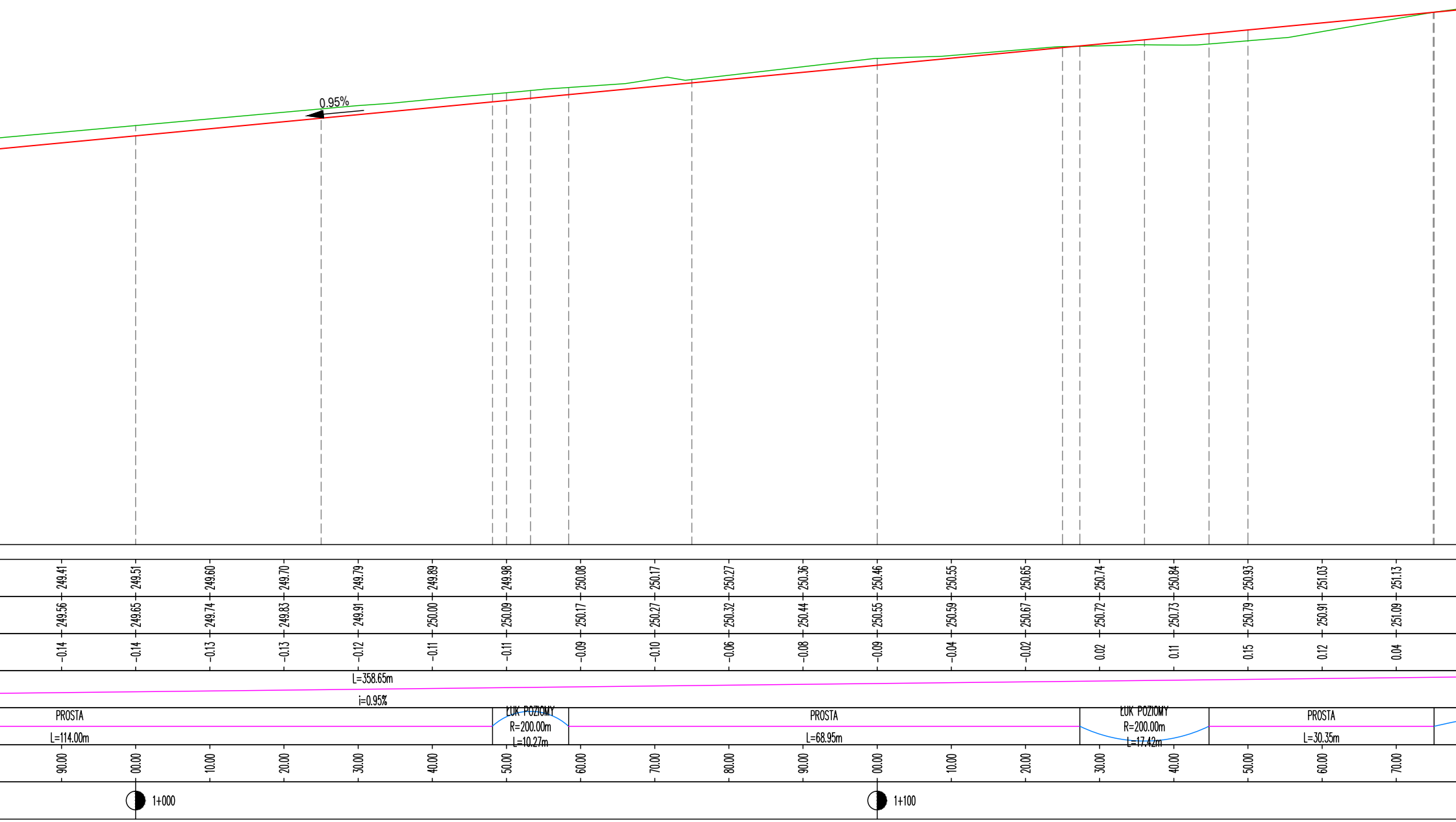
0.95%
L=358.65m
i=0.95%
PROSTA
L=114.00m
ŁUK POZIOMY
R=200.00m
L=10.27m
PROSTA
L=68.95m
ŁUK POZIOMY
R=200.00m
L=17.42m
PROSTA
L=30.35m
1+000
1+100

249.41	249.51	249.60	249.70	249.79	249.89	249.98	250.08	250.17	250.27	250.36	250.46	250.55	250.65	250.74	250.84	250.93	251.03	251.13
249.56	249.65	249.74	249.83	249.91	250.00	250.09	250.17	250.27	250.32	250.44	250.55	250.59	250.67	250.72	250.73	250.79	250.91	251.09
-0.14	-0.14	-0.13	-0.13	-0.12	-0.11	-0.11	-0.09	-0.10	-0.06	-0.08	-0.09	-0.04	-0.02	0.02	0.11	0.15	0.12	0.04
90.00	00.00	10.00	20.00	30.00	40.00	50.00	60.00	70.00	80.00	90.00	00.00	10.00	20.00	30.00	40.00	50.00	60.00	70.00

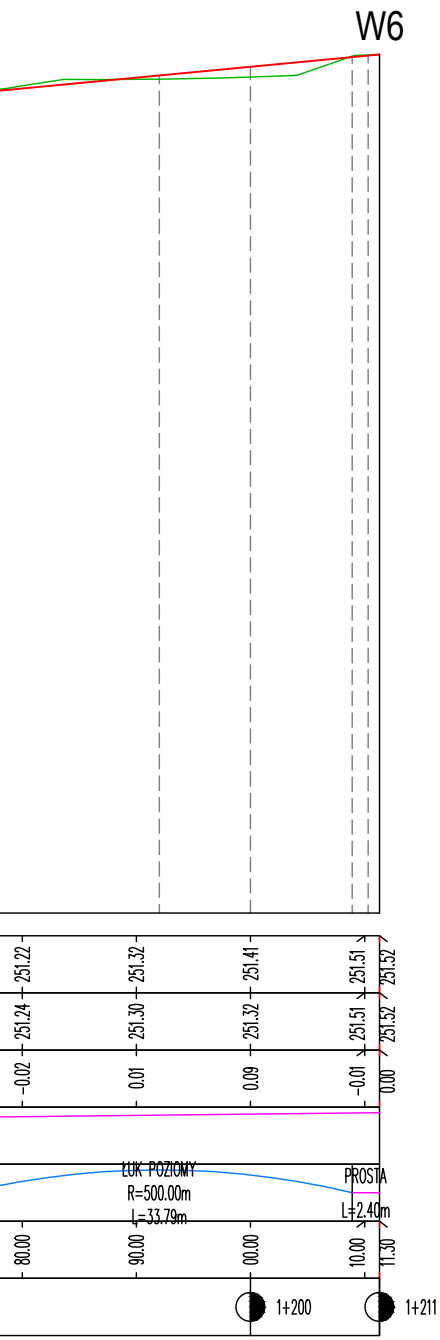
W6
251.22
251.32
251.41
251.51
251.52
251.24
251.30
251.32
251.51
251.52
-0.02
0.01
0.09
-0.01
0.00
ŁUK POZIOMY
R=500.00m
Ł=33.79m
PROSTA
L=2.40m
80.00
90.00
00.00
10.00
11.30
1+200
1+211

LEGENDA:

OZNACZENIA BRANŻY DROGOWEJ

🟥	PROJEKTOWANY PROFIL PODŁUŻNY
🟩	PROFIL PODŁUŻNY TERENU ISTNIEJĄCEGO

Jednostka projektowa/ adres:	**BIURO PROJEKTÓW i REALIZACJI INWESTYCJI "PROGRESS"** UL. LIPOWA 23, 58-173 ROZTOKA MOBIL: 0660 547 603			
Inwestor/ adres:	**GMINA DOBROMIERZ** pl. Wolności 24, 58-170 Dobromierz			
Obiekt:	droga dojazdowa do gruntów rolnych			
Lokalizacja/ adres:	Miejscowość: Jugowa			
Nr działki:	Województwo: dolnośląskie; Powiat: świdnicki; Gmina: Dobromierz; Obręb: 0008 Jugowa, Nr dz.: 444; AM-1 jednostka ewidencyjna 021903_2 Dobromierz			
Tytuł projektu:	DOKUMENTACJA BUDOWLANA NA ZADANIE POD NAZWĄ "JUGOWA DROGA DOJAZDOWA DO GRUNTÓW ROLNYCH"			
Nr projektu: P-127.2	Nr umowy: 81/2015 z dnia 28.04.2015 roku	Stadium: PROJEKT BUDOWLANY		Branża: D - DROGOWA
Nazwa zadania:	"PRZEBUDOWA DROGI DOJAZDOWEJ DO GRUNTÓW ROLNYCH W MIEJSCOWOŚCI JUGOWA"			Skala: 1:50/500
Tytuł rysunku:	PROFIL POŁUŻNY			Nr rys.: D-02
Funkcja	Imię i nazwisko	Data	Podpis	
Projektant Głowny: branży drogowej	mgr inż. Mariusz Szyrner upr. bud. nr DOŚ/0108/PBD/16 specj. inzynieryjna drogowa bez ograniczeń	31.09.2016		
-	-	-	-	

Oświadczenie:
Niniejsze opracowanie jest zgodne z umową i kompletne z punktu widzenia celu, któremu ma służyć. Przedmiotowy projekt jest chroniony prawem autorskim zgodnie z Ustawą nr 83 z dn., 04.02.1994 r.O prawie autorskim i prawach pokrewnych' (Dz. U. Nr, 24 z 1994 r.).